



Barnimer  
Land

Ursprüngliches ganz nah

## Besucherinformationen

### Wirtschafts- und Tourismusentwicklungsgesellschaft mbH

Alfred-Nobel-Str. 1, 16225 Eberswalde  
Tel.: (0 33 34) 5 91 00, Fax: (0 33 34) 5 92 22  
info@barnimerland.de  
www.barnimerland.de

### Kommunale Arbeitsgemeinschaft Region Finowkanal

Am Alten Walzwerk 1, 16227 Eberswalde  
Tel.: (0 33 34) 38 49 13  
KAGRegionFinowkanal@telta.de  
www.finowkanal.info

### Wasser- und Schifffahrtsamt Eberswalde

Schneidemühlenweg 21, 16225 Eberswalde  
Tel.: (0 33 34) 27 60, Fax: (0 33 34) 27 61 71  
Außenstelle Schorfheide Tel.: (0 33 35) 4 51 60  
post@wsa-ebw.wsv.de  
www.wsa-eberswalde.de

### Wassertourismus Initiative Nordbrandenburg (WIN-AG)

WinTO GmbH  
Neuendorfstr. 18 a, 16761 Hennigsdorf  
Tel.: (0 33 02) 55 92 00  
www.win-brandenburg.de

### Touristinformation

Havelstr. 1 a, 16559 Liebenwalde  
Tel.: (0 33 054) 9 07 72  
touristinformation@liebenwalde.de  
www.liebenwalde.de

### Tourist-Information im Museum Eberswalde

Steinstr. 3, 16225 Eberswalde  
Tel.: (0 33 34) 6 45 20  
tourist-info@eberswalde.de  
www.eberswalde.de

### Touristinformation Eichhorst

Am Werbellinkanal 13 b  
16244 Schorfheide, OT Eichhorst  
Tel.: (0 33 35) 33 09 34

# Wasserwandern auf dem Finowkanal und dem Werbellinkanal

Schleusen  
Anlegestellen  
Bootsverleih

Tel.: (0 33 34) 38 49 13 [www.finowkanal.info](http://www.finowkanal.info)



**KAG**  
Kommunale  
Arbeitsgemeinschaft  
Region Finowkanal

**WITO**  
Barnim

## Legende

### Boot:

-  Anzahl Liegeplätze
-  Strom am Steg/Kosten
-  Frischwasser am Steg/Kosten
-  Müllentsorgung
-  Tankstelle
-  Fäkalienentsorgung
-  Chemietoilettenentsorgung
-  Reparaturservice
-  Kran/max. Bootslast

### Crew:

-  WC
-  Behinderten-WC
-  Dusche
-  Grillplatz
-  Kinderspielplatz
-  Kochgelegenheit














### Versorgung:

-  Einkaufsmöglichkeit
-  Imbiss
-  Bäcker
-  Metzger
-  Apotheke
-  Bank/Geldautomat
-  Post





### Versorgung:

-  Restaurant
-  Arzt
-  Krankenhaus
-  Bahnhof

### Freizeit:

-  Badestelle im offenen Gewässer
-  Freibad
-  Hallenbad
-  Wasserski
-  Sauna
-  Solarium
-  Kegeln/Bowling
-  Fitness
-  Reiten
-  Golf
-  Fahrradverleih
-  Kanuvermietung
-  Motorbootverleih

### Übernachtung:

-  Camping
-  Ferienwohnungen/-häuser
-  Pension
-  Hotel

- Fik (offizielle Abkürzung für Finowkanal) – max. Geschwindigkeit 6 km/h, führerscheinfrei  
OHW: Oder-Havel-Wasserstraße – max. Geschwindigkeit 9 km/h
- Die Finowkanalschleusen sind in der Saison von April bis Mitte Oktober täglich von 9.00 bis 17.00 Uhr mit Personal besetzt.
- Die Hubbrücke in Eberswalde öffnet in der Saison bei Bedarf im 2-Stunden-Takt täglich in der Zeit von 8.00 bis 18.00 Uhr.
- Die Klappbrücke in Liebenwalde sowie die Klapp- und Hubbrücke in Zerpenschleuse werden in der Saison zu festen Zeiten entsprechend des Betriebsregimes geöffnet. Genaue Öffnungszeiten erfahren Sie unter [www.win-brandenburg.de](http://www.win-brandenburg.de).
- Beim Anlegen an den grünen Bootsstegen (Wartestellen) im Ober- und Unterhafen der Finowkanalschleusen haben die Paddler Vorrang.



Schleuse Zerpenschleuse und Langer Trödel (Teil des Finowkanals)  
Projekt der:  
Wassertourismus Initiative Nordbrandenburg (WIN-AG)  
WinTO GmbH  
Neuendorfstraße 18 a, 16761 Hennigsdorf  
Tel.: (0 33 02) 55 92 00  
[www.win-brandenburg.de](http://www.win-brandenburg.de)

### Impressum:

Herausgeber: 5. Auflage © 2016 Kommunale Arbeitsgemeinschaft Finowkanal, Wirtschafts- und Tourismusentwicklungsgesellschaft mbH Barnim  
Konzept u. Text: KAG, D. Angelov; Fotos: Dr. R. Schliebenow, L. Willmann, Dr. G. Angelov, R. Priemuth, B. Schubert, Dr. K. Lehmann  
Layout: ProLineConcept Beate Schubert, Berlin; Karte: image graphik, M. Tinzmann  
Umtrageskizzen: © 2006: Jübermann-Verlag Uelzen, Internet: [www.juebermann.de](http://www.juebermann.de)  
Auszug aus dem „TourenAtlas Berlin-Brandenburg“ ISBN: 3-9229540-58-4  
Symbolschrift: Quickpics – Piktogrammschrift für Wassersport-, Ferien- und Freizeit-  
anlagen; Verwendung mit freundlicher Genehmigung von Quick Maritim Medien,  
Rechlin; [www.quickmaritim.de](http://www.quickmaritim.de)